

HOTĂRÂRE

*privind aprobarea Planului Urbanistic de Detaliu (PUD)
Bulevardul Alexandru Ioan Cuza sector 1, București*

Având în vedere:

- Referatul de aprobare nr. E/ 203/13.01.2021 al Primarului Sectorului 1 al Municipiului București;
- Raportul de specialitate nr. E/ 478/20.01.2021 al Arhitectului Șef al Sectorului 1;

Ținând cont de Raportul informării și consultării publicului, redactat în conformitate cu prevederile Ordinului nr. 2701/2010 emis de Ministerul Dezvoltării Regionale și Turismului, pentru aprobare Metodologiei de informare și consultare a publicului cu privire la elaborarea sau revizuirea planurilor de amenajare a teritoriului și de urbanism și prevederile Hotărârii Consiliului Local al Sectorului 1 al Municipiului București nr. 259/21.12.2016 prin care s-a aprobat Regulamentul local de implicare publicului în elaborarea sau revizuirea planurilor de urbanism și de amenajarea teritoriului ce intră în competența de aprobare a Consiliului Local al Sectorului 1 al Municipiului București;

Văzând documentele emise:

- Avizul Arhitectului Șef nr.228/13.07.2020, din cadrul aparatului de specialitate al Primăriei Sectorului 1;
- Aviz Comisia Tehnică de Circulație PMB nr. nr.14037/06.08.2019.
- Studiu de rețele însoțit de ing. A M A V.U.I.M
- Ilustrare volumetrică și studiu de însoțire însoțite de arh. T D I

Ținând seama de prevederile:

- În conformitate cu prevederile Legii nr. 24/2000 privind normele de tehnică legislativă pentru elaborarea actelor normative, republicată, cu modificările și completările ulterioare;
- Legii nr. 50/1991 privind autorizarea executării lucrărilor de construcții, republicată, cu modificările și completările ulterioare;
- Legii nr. 350/2001 privind amenajarea teritoriului și urbanismul, cu modificările și completările ulterioare;
- Hotărârii Guvernului României nr. 525/1996, republicată, pentru aprobarea Regulamentului General de Urbanism, cu modificările și completările ulterioare;
- Hotărârii Consiliului General al Municipiului București nr. 269/21.12.2000 privind aprobarea Planului Urbanistic General, cu modificările și completările ulterioare;
- Hotărârii Consiliului Local al Sectorului 1 nr.259/21.12.2016 pentru aprobarea Regulamentului local de implicare a publicului în elaborarea sau revizuirea planurilor de urbanism și de amenajare a teritoriului;

În temeiul prevederilor art. 5 lit. cc), art. 139 alin. (3) lit. e), art. 166 alin. (2) lit. j) și art. 196 alin. (1 lit. a) din Ordonanța de Urgență a Guvernului nr. 57/2019 privind Codul Administrativ, cu modificările și completările ulterioare.

CONSILIUL LOCAL AL SECTORULUI 1
HOTĂRĂȘTE:

Art. 1. - Se aprobă documentația de urbanism P.U.D. – **Bulevardul Alexandru Ioan Cuza** sector 1, **București**, în conformitate cu Avizul Arhitectului Șef nr. **228/13.07.2020**, prezentat în Anexa nr. 1 și cu Planșa de reglementări urbanistice vizată, prezentată în Anexa nr. 2.

Art. 2. - Prezenta documentație de urbanism are caracter de reglementare specifică și nu dă dreptul la construire până la obținerea autorizației de construire.

Art. 3. - Planul Urbanistic de Detaliu detaliază prevederile documentațiilor de rang superior și este valabil 3 ani.

Art. 4. - Anexele nr. 1 și nr. 2 fac parte integrantă din prezenta hotărâre și sunt redactate în 3 exemplare originale, dintre care un exemplar original se păstrează la dosarul special la ședinței, un exemplar original se comunică beneficiarului/proiectantului documentației de urbanism P.U.D. și un exemplar original se păstrează la Direcția Arhitect Șef prin structura de specialitate- BRUA.

Art. 5. - (1) Primarul Sectorului 1 și Arhitectul Șef al Sectorului 1 vor duce la îndeplinire prevederile prezentei hotărâri.

(2) Direcția Arhitect Șef prin structura de specialitate- BRUA va asigura comunicarea prezentei hotărâri și a anexelor beneficiarului sau, după caz, proiectantului documentației de urbanism P.U.D.

(3) Serviciul Tehnică Legislativă, Secretariat, Arhivă va asigura comunicarea prezentei entităților menționate la alin. (1), precum și Instituției Prefectului Municipiului București.

AVIZEAZĂ,

conform art. 243 alin. (1) lit. a) din O.U.G. nr. 57/2019, cu modificările ulterioare,

SECRETAR GENERAL,
LAVINIA IONESCU

Nume Prenume	Funcția	Semnătura	Întocmit/ Verificat/ Avizat	Data
Ciobanu Oprescu Olivia Ana	Arhitect Șef		Avizat	11 IAN. 2021
Mihaela Raluca Epifan	Șef birou		Verificat	11-01-2021
Alina Miru	Consilier superior		Întocmit	11 IAN. 2021
Culea Marcel Cristian	Șef serviciu S.T.L.S.A.		Verificat	

Cu urmare a cererii adresate de [redacted] cu adresa în [redacted] București, Sector 2, înregistrată la nr. 253/17.13.06.2019, completată cu nr. 19205/07.05.2020, în conformitate cu prevederile Legii nr.350/2001 privind amenajarea teritoriului și urbanismul, cu modificările și completările ulterioare, se emite următorul:

AVIZ NR. 228/13.07.2020
PENTRU

PUD – BULEVARDUL [redacted] - SECTOR 1
Construire locuință individuală SPTTE-FM

GENERAT DE IMOBILUL: În suprafață de 344,00 mp (319,00mp din măsurătorile cadastrale), proprietate privată, conform mențiunilor din Extrasul de Carte Funciară nr. [redacted] eliberat la data de 26.02.2019. Se prezintă acord creditor ipotecar autentificat sub nr. 2484/12.11.2019 – BNP [redacted]

INIȚIATOR: [redacted]

PROIECTANT: S.C. ATRIUM PROIECT S.R.L.

SPECIALIST CU DREPT DE SEMNATURĂ RUR: arh. [redacted] R [redacted] G [redacted] (RUR: D, E)

AMPLASARE, DELIMITARE, SUPRAFAȚĂ ZONĂ STUDIATĂ ÎN PUD: Zona studiată prin PUD include parcelele învecinate imobilului care a generat documentația, delimitată astfel: Nord-B-dul Alexandru Ioan Cuza nr. [redacted] Est - artera de circulație str. Maltopei; Sud- artera de circulație B-dul Alexandru Ioan Cuza; Vest – Strada Maltopei

PREVEDERI PUG/ PUZ APROBATE ANTERIOR: Terenul este cuprins în PUG aprobat cu HCGMB nr.269/2000, cu valabilitate prelungită, în subzona M3- subzona mixta cu clădiri având regim de construire continuu sau discontinuu și înălțimi maxime de P-4 niveluri, cu POTmax. = 60% cu posibilitatea acoperirii restului terenului în proporție de 75% cu clădiri cu max.2 niveluri (8m) pentru activități comerciale, CUTmax.=2,5mp ADC/mp.teren; înălțimea maximă admisibilă în planul fațadei nu va depăși distanța dintre aliniamente; pot fi adăugate suplimentar unul sau două niveluri în funcție de volumetria caracteristică străzii, cu condiția retragerii acestora în limitele unui arc de cerc cu raza de 4.0 m continuat cu tangenta sa la 45 grade. **Indicatorii urbanistici reglementați:** POTmax.= 60 % cu posibilitatea acoperirii restului terenului în proporție de 75% cu clădiri cu max.2 niveluri (8m) pentru activități comerciale, CUTmax.=2,5mp ADC/mp.teren; înălțimea maximă admisibilă în planul fațadei nu va depăși distanța dintre aliniamente; pot fi adăugate suplimentar unul sau două niveluri în funcție de volumetria caracteristică străzii, cu condiția retragerii acestora în limitele unui arc de cerc cu raza de 4.0 m continuat cu tangenta sa la 45 grade. Imobilul nu se află pe lista cuprinzând monumente istorice publicată în 2016 sau la mai puțin de 100m de imobile aflate pe această listă conform informațiilor din Certificatul de urbanism nr. 64/08/C/55323 din 15.01.2020.

Retragerea minimă față de aliniament – În cazul străzilor cu fronturi continue dispuse pe aliniament, noile clădiri care nu sunt servicii sau echipamente publice se amplasează pe aliniament, se pot accepta retrageri de minim 5,00m numai cu condiția ca clădirile adiacente să fie retrase față de limitele laterale ale parcelelor și să prezinte fațade laterale, în cazul în care clădirile de pe parcelele adiacente prezintă calcare este obligatorie alipirea la acestea.

Retragerea minimă față de limitele laterale – Clădirile se vor alipi de calcanele clădirilor învecinate dispuse pe limitele laterale ale parcelelor până la o distanță de maxim 20,00 metri de la aliniament.

Retragerea față de limita posterioară a terenului – Clădirile se vor retrage față de limita posterioară la o distanță de cel puțin jumătate din înălțimea clădirii măsurată la cornișă, dar nu cu mai puțin de 5,00 metri.

PREVEDERI PUD - PROPUSE:

Retrageri minime față de limitele laterale - dreapta – la aliniamentul străzii Maltopei; **stânga** – alipit construcției de la nr. [redacted] și parțial retras spre față lot cu min. 4,00m.

Retrageri minime față de limita posterioară – la limita proprietății.

Construcția se va amplasa cu respectarea specificațiilor planului de reglementări vizat spre neschimbare.

CIRCULAȚII ȘI ACCESE: Parcare și gararea autovehiculelor vor respecta „Normele privind asigurarea numărului minim de locuri de parcare pentru noile construcții și amenajări autorizate pe teritoriul Municipiului București și a prospectelor necesare unei corecte funcționări a arterelor de circulație” aprobate prin HCGMB nr. 66/2006. Accesul auto și pietonal se vor realiza din Bulevardul Alexandru Ioan Cuza, conform avizului Comisiei Tehnice de Circulații nr. 14037/06.08.2019 și planșa anexă a acestuia.

ECHIPARE TEHNICO-EDILITARĂ: Este obligatorie racordarea construcțiilor la rețelele publice de alimentare cu apă, canalizare, energie electrică. Studiul de rețele însoțit de ing. A [redacted] M [redacted] A [redacted] V.U.I.M.

Documentația este însoțită de studiu de însorire și ilustrație volumetrică însoțite de arh. I [redacted] D [redacted] I [redacted].

În urma ședinței Comisiei tehnice de amenajare a teritoriului și urbanism nr. 8/20/25.07.2019, se avizează favorabil Planul urbanistic de detaliu.

Prezentul aviz este valabil numai împreună cu planșă de reglementări urbanistice anexată și vizată spre neschimbare.

Elaboratorul și beneficiarul PUD răspund pentru exactitatea datelor și veridicitatea înscrisurilor cuprinse în PUD care face obiectul prezentului aviz, în conformitate cu art. 63 alin. (2) litera g) din Legea nr. 350/ 2001 privind amenajarea teritoriului și urbanismul, cu modificările și completările ulterioare. Prezentul aviz este un aviz tehnic și poate fi folosit numai în scopul aprobării P.U.D.

Documentația tehnică pentru autorizarea executării lucrărilor de construire (DTAC) se poate întocmi numai după aprobarea P.U.D. și cu obligativitatea respectării întocmai a prevederilor acestuia.

Prezentul aviz este valabil de la data emiterii sale pe toată durata de valabilitate a certificatului de urbanism nr. 64/08/C/55323 din 15.01.2020, emis de Primăria Sectorului 1 al Municipiului București. În cazul neadoptării documentației PUD în plenul Consiliului Local al Sectorului 1, în termenul de valabilitate al acestuia, procedura trebuie reluată. După aprobare, acesta rămâne valabil atâta timp cât Hotărârea de aprobare este în vigoare.

ARHITECT ȘEF
Ciobanu Opreșcu Olivia Ana

Șef birou
Raluca Mihaela [redacted]

Întocmit,
Alina Miru



EXTRA DE PLAN CADASTRAL SCARA 1:500 aferent imobilului situat in

sector 1, Bucuresti

S TEREN
S CONSTRUITA
S CIRCULATII
S SPATIU VERDE

319,00 mp
cca. 191,40 mp
cca. 31,60 mp
cca. 96,00 mp

100 %
60 %
10 %
30 %


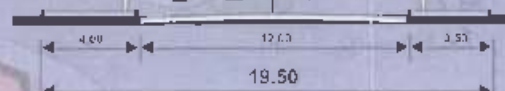
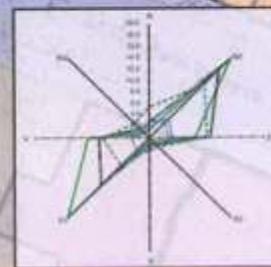
PLAN URBANISTIC DE DETALIU

B-DUL

SECTORUL 1

- SUPORT TOPO - CADASTRAL 1:500 (O.C.P.I. NR. 25514 / 20.03.2019)
- LIMITA AMPLASAMENT IN STUDIU 319 mp (C.F. NR. 17687 / 2019)
- CIRCULATIE CAROSABILA
- CIRCULATIE PIETONALA
- REZIDENTA LOCUINTE INDIVIDUALE
- REZIDENTA LOCUINTE COLECTIVE
- COMERT / PRESTARI SERVICII
- BIROURI / ADMINISTRATIE
- FUNCTIUNE CU STATUT NEDETERMINAT
- CONSTRUCTIE EXISTENTA REGIM PARTER
- CONSTRUCTIE EXISTENTA REGIM P+1_P+2
- CONSTRUCTIE EXISTENTA REGIM P+3_P+4
- CONSTRUCTIE EXISTENTA REGIM P+5_P+6
- CONSTRUCTIE IN SANTIER
- PARTER COMERCIAL
- VEGETATIE / ARBORI
- EDIFICABIL REZIDENTIAL PROPUSS
- LOCUINTA UNIFAMILIALA S+P+1E+M
- POT=60% CUT=1,9 Hcornisa=10m Hmax=13m
- ACCES CAROSABIL
- ACCES PIETONAL
- VEGETATIE PROPUSA / ARBORI

0 5 12.5 25



PROIECT
01
2018

BENEFICIAR : NEDELCU IOAN CRISTIAN
PROIECTANT : S.C. ATRIUM PROJECT S.R.L. / S.C. DESENATURA ATELIER DE PROIECTARE S.R.L.
PROIECT : PLAN URBANISTIC DE DETALIU B-DUL ALEXANDRU IOAN CUZA NR. 36 SECTORUL 1 NOIEMBRIE 2019
PLANSĂ : REGLEMENTARI URBANISTICE
INTOCMIT : arh. [redacted]
SEF PROIECT : arh. [redacted]

REFERAT DE APROBARE

a proiectului de hotărâre privind Planul Urbanistic de Detaliu Bulevardul .

Având în vedere Ordonanța de Urgență a Guvernului nr. 57/2019 privind Codul Administrativ, și Legea 350/2001 privind amenajarea teritoriului și urbanismul, cu modificările și completările ulterioare, se emite prezentul **referat de aprobare**.

Amplasamentul ce face obiectul documentației de urbanism **P.U.D. Bulevardul** este situat în intravilanul Sectorul 1 al Municipiului București.

Terenul este cuprins în PUG aprobat cu HCGMB nr.269/2000, cu valabilitate prelungită, în subzona M3- subzona mixta cu clădiri având regim de construire continuu sau discontinuu și înălțimi maxime de P+4 niveluri, cu POTmax.= 60% cu posibilitatea acoperirii restului terenului în proporție de 75% cu clădiri cu max.2 niveluri (8m) pentru activități comerciale, CUTmax.=2,5mp ADC/mp.teren; înălțimea maximă admisibilă în planul fațadei nu va depăși distanța dintre aliniamente; pot fi adăugate suplimentar unul sau două niveluri în funcție de volumetria caracteristică străzii, cu condiția retragerii acestora în limitele unui arc de cerc cu raza de 4,0 m continuat cu tangenta sa la 45 grade. Imobilul nu se afla pe lista cuprinzând monumente istorice publicată în 2016 sau la mai puțin de 100m de imobile aflate pe această listă conform informațiilor din Certificatul de urbanism nr. 64/08/C/55323 din 15.01.2020.

Prin certificatul de urbanism nr. 64/08/C/55323 din 15.01.2020, emis de Sectorul 1 al Municipiului București, în conformitate cu prevederile Legii nr. 350/2001 privind amenajarea teritoriului și urbanismul, cu modificările și completările ulterioare, s-a stabilit necesitatea elaborării și aprobării unui plan urbanistic de detaliu.

Conform prevederilor art. 48 al Legii nr. 350/2001 privind amenajarea teritoriului și urbanismul, cu modificările și completările ulterioare, planul urbanistic de detaliu are caracter de reglementare specifică pentru o parcelă în relație cu parcelele învecinate. Planul urbanistic de detaliu nu poate modifica planurile de nivel superior.

Conform Ordinului Nr. 2701 din 30 decembrie 2010 pentru aprobarea Metodologiei de informare și consultare a publicului cu privire la elaborarea sau revizuirea planurilor de amenajarea teritoriului și de urbanism și a I.L.C.L S.I. 259/21.12.2016, prin care s-a aprobat Regulamentul local de implicare a publicului în elaborarea sau revizuirea planurilor de urbanism și de amenajarea teritoriului, ce intră în competența de aprobare a Consiliului Local al sectorului 1 București, a fost îndeplinită procedura de informare și consultare a publicului, finalizată cu Raportul informării și consultării publicului nr.E8189/14.07.2020.

Avizul Arhitectului Șef nr. 228/13.07.2020, s-a emis în acord cu prevederile PUG aprobat cu HCGMB nr.269/2000, cu valabilitate prelungită, a certificatului de urbanism nr. 64/08/C/55323 din 15.01.2020, eliberat în conformitate cu prevederile Legii nr. 350/2001 privind amenajarea teritoriului și urbanismul, cu modificările și completările ulterioare.

Planul urbanistic de detaliu , este instrumentul de proiectare urbană care detaliază modul specific de construire în raport cu funcționarea zonei și cu identitatea arhitecturală a acesteia, în baza unui studiu de specialitate, retragerile față de limitele laterale și posterioare ale parcelei, modul de ocupare a terenului, accesul auto și pietonal, conformarea arhitectural-volumetrică.

Indicatorii urbanistici reglementați: POTmax.= 60% cu posibilitatea acoperirii restului terenului în proporție de 75% cu clădiri cu max.2 niveluri (8m) pentru activități comerciale, CUTmax.=2,5mp ADC/mp.teren; înălțimea maximă admisibilă în planul fațadei nu va depăși distanța dintre aliniamente.

Proiectul de hotărâre privind aprobarea Planului Urbanistic de Detaliu (PUD), sector 1, împreună cu anexele sale Avizul Arhitectului Șef nr. nr. 228/13.07.2020 și planul de reglementări vizat spre neschimbare, emis în vederea fundamentării deciziei Consiliului Local al Sectorului 1 București, Referatul de aprobare a proiectului de hotărâre privind Planul Urbanistic de Detaliu -- pentru aprobarea P.U.D., se supune dezbaterii Consiliului Local al Sectorului 1 București, în temeiul prevederilor art. 5 lit. cc, art. 129, alin. (2), lit. c, din Ordonanța de Urgență a Guvernului nr. 57/2019 privind Codul Administrativ, cu modificările și completările ulterioare.



MUNICIPIUL BUCUREȘTI SECTORUL 1

PRIMAR

Pentru considerentele mai sus expuse și în temeiul art.136 alin.(1) și alin.(2) din Ordonanța de Urgență nr. 57/2019 privind Codul Administrativ, supun dezbaterii Consiliului Local al Sectorului 1 proiectul de hotărâre privind aprobarea Planului Urbanistic de Detaliu (PUD) _____, sector 1, București.

p. Primar
Viceprimar
OLIVER LEON PĂIUȘ



Nume Prenume	Funcția	Semnătura	Intocmit/ Verificat/ Avizat	Data
Ciobanu Oprescu Olivia Ana	Arhitect Șef		Avizat	11. IAN. 2021
Mihaela Raluca Epifan	Șef birou		Verificat	11-01-2021
Alina Miru	Consilier superior		Intocmit	11 IAN. 2021



PRIMARIA A FOST CERTIFICATĂ ISO 9001:2008
PRIVIND SISTEMUL DE MANAGEMENT AL
CALITĂȚII ÎN URMA ADOPTĂRII DE CERTIFICARE
DE CĂTRE ORGANISMUL ACREDITAT PENTRU
CERTIFICAREA SISTEMELOR DE MANAGEMENT
AL CALITĂȚII SR EN 45012 "AEROC"

B-dul Banu Manta nr. 9, Sectorul 1 București
Tel. +40-21 3191013; Fax: +40-21 3191006
Email: registratura@primariasector1.ro
<http://www.primariasector1.ro>

Raport de specialitate
privind aprobarea Planului Urbanistic de Detaliu
pentru construcții definitive pe teren proprietate privată
situat în Sectorul 1 al Municipiului București

Prezentul Raport de specialitate se emite în conformitate cu prevederile Legii 350/2001 privind amenajarea teritoriului și urbanismul, cu modificările și completările ulterioare.
Conform prevederilor art. 48 al Legii nr. 350/2001 privind amenajarea teritoriului și urbanismul, cu modificările și completările ulterioare, planul urbanistic de detaliu are caracter de reglementare specifică pentru o parcelă în relație cu parcelele învecinate. Planul urbanistic de detaliu nu poate modifica planurile de nivel superior.

PUD – **SECTOR 1**
Construire locuință individuală S+P+IE+M

Imobilul care a generat documentația de urbanism este compus din teren în suprafață de 1344,00 mp (319,00mp din măsurătorile cadastrale), proprietate privată, conform mențiunilor din Extrasul de Carte Funciară nr. , eliberat la data de 26.02.2019. Se prezintă acord creditor ipotecar autentificat sub nr. 2484/12.11.2019 – BNP

Terenul este cuprins în PUG aprobat cu HCGMB nr.269/2000, cu valabilitate prelungită, în subzona M3- subzona mixta cu clădiri având regim de construire continuu sau discontinuu și înalțimi maxime de P+4 niveluri, cu POTmax.= 60% cu posibilitatea acoperirii restului terenului în proporție de 75% cu clădiri cu max.2 niveluri (8m) pentru activități comerciale, CUTmax.=2,5mp ADC/mp.teren; înălțimea maximă admisibilă în planul fațadei nu va depăși distanța dintre aliniamente ; pot fi adăugate suplimentar unul sau două niveluri în funcție de volumetria caracteristică străzii, cu condiția retragerii acestora în limitele unui arc de cerc cu raza de 4,0 m continuat cu tangenta sa la 45 grade. Imobilul nu se afla pe lista cuprinzând monumente istorice publicată în 2016 sau la mai puțin de 100m de imobile aflate pe această listă conform informațiilor din Certificatul de urbanism nr. 64/08/C/55323 din 15.01.2020

Parcarea se rezolvă în incintă proprie, conform Aviz Comisia Tehnică de Circulație PMB nr. 14037/06.08.2019 și planșa anexă acestuia.

Construcția propusă se va racorda la rețelele tehnico edilitare conform Studiu de rețele însoțit de ing. A N A

V.U.I. M
Documentația este însoțită de studiu de însoțire și ilustrare volumetrică însoțite de arh. T I I
Pentru documentația PUD , s-a emis Avizul Arhitectului Șef nr. 228 din 13.07.2020

Planul urbanistic de detaliu este instrumentul de proiectare urbană care detaliază modul specific de construire în raport cu funcționarea zonei și cu identitatea arhitecturală a acesteia, în baza unui studiu de specialitate, retragerile față de limitele laterale și posterioare ale paroclei, modul de ocupare a terenului, accesul auto și pietonal, conformarea arhitectural-volumetrică.

Consultarea publică s-a efectuat în conformitate cu prevederile Ordinului Nr. 2701 din 30 decembrie 2010 pentru aprobarea Metodologiei de informare și consultare a publicului cu privire la elaborarea sau revizuirea planurilor de amenajarea teritoriului și de urbanism și a H.C.L. S.I. 259/21.12.2016 prin care s-a aprobat Regulamentul local de implicare a publicului în elaborarea sau revizuirea planurilor de urbanism și de amenajarea teritoriului ce intră în competența de aprobare a Consiliului Local al sectorului 1 București.

Proiectul de hotărâre privind aprobarea Planului Urbanistic de Detaliu (PUD) sus menționat, împreună cu anexele sale: Avizul Arhitectului Șef și Planurile de reglementări vizate spre neschimbare, însoțit de Raportul de specialitate al Arhitectului - Șef și Raportul Informării și Consultării Publicului, se supune dezbaterii Consiliului Local al Sectorului 1 București, în conformitate cu prevederile Art. 5 lit. cc, Art. 129 - alin. 2-lit. c și Art. 129 - alin. 6 - lit.c din O.U.G. Nr. 57/2019, privind Codul Administrativ.

Față de cele mai sus expuse, analizând toate documentele prezentate, în conformitate cu prevederile art.136 alin.(3) lit. a) din Ordonanța de Urgență nr. 57/2019 privind Codul Administrativ, am întocmit prezentul Raport de Specialitate prin care PROPUNEM supunerea dezbaterii Consiliului Local al Sectorului 1 a proiectului de hotărâre privind aprobarea Planului Urbanistic de Detaliu (PUD) L sector 1, București.

Arhitect Șef al Sectorului 1,
Ciobanu Oprescu Olivia Ana

Șef birou,
Raluca Mihaela Poifan

Întocmit,
Alina Miru



**DOCUMENTUL DE PLANIFICARE
A PROCESULUI DE INFORMARE ȘI CONSULTARE A PUBLICULUI**

DOCUMENTAȚIE P.U.D.

Adresa:

Construire locuință individuală S+P+1E+M

Art.10. – Documentul de planificare a procesului de informare și consultare a publicului în baza căruia se desfășoară procesul de participare cuprinde următoarele informații:

a) modalitatea prin care vor fi anunțați cei interesați și cei potențiali afectați referitor la inițierea procesului de elaborare a planului de urbanism sau amenajare a teritoriului și de schimbările propuse.

Afișare pe site; Panou consultarea populației; Anunț intenție.

Declarație de exonerare cu încheierea de autentificare nr. 1174/12.06.2019

b) modalitatea prin care li se va oferi ocazia celor afectați sau interesați de a discuta propunerea cu inițiatorul și proiectantul și de a-și exprima rezerve, a formula observații sau a sciza probleme legate de propunerile din planul de urbanism sau amenajare a teritoriului, înainte de supunerea spre avizarea autorităților competente

La sediul primăriei

c) calendarul propus de inițiator pentru îndeplinirea obligațiilor de informare și consultare a publicului

25.06.2019-09.07.2019

d) datele de contact ale reprezentantului proiectantului, responsabil cu informarea și consultarea publicului

S.C. ATRIUM PROIECT S.R.L. – arh. G F G (RUR: D,E)

**Șef Birou,
Raluca Mihaela Epifan**

**Întocmit,
Alina Miro**



PRIMĂRIA A FOST CERTIFICATĂ ISO 9001:2008
PRIVIND SISTEMUL DE MANAGEMENT AL
CALITĂȚII ÎN URMA AUDITULUI DE
CERTIFICARE DE CĂTRE ORGANISMUL
ACREDITAT PENTRU CERTIFICAREA
SISTEMELOR DE MANAGEMENT AL CALITĂȚII
SR EN 45012 (AFROD)

Bd. Banu Manta nr. 9, Sectorul I București; 011222

Tel. +40-21-319.10.13; Fax: +40-21-319.10.06

Email: registratura@primariasector1.ro

<http://www.primariasector1.ro>

Nr. 8189/14.07.2020

**RAPORTUL INFORMĂRII ȘI CONSULTĂRII PUBLICULUI
DOCUMENTAȚIE P.U.D.**

Adresa:

Construire locuință individuală S+P+1E+M

METODE DE INFORMARE UTILIZATE

Art.11 - Raportul informării și consultării publicului, care fundamentează decizia consiliului local de adoptare sau neadoptare a planului de urbanism sau amenajare a teritoriului cuprinde:

a) detalii privind tehnicile și metodele utilizate de solicitant pentru a informa și a consulta publicul:

Afișare pe site; Panou consultarea populației; Anunț intenție.

Declarație de exonerare cu încheierea de autentificare nr. 1174/12.06.2019

1. datele și locurile tuturor întâlnirilor la care cetățenii au fost invitați să dezbată propunerea solicitantului

La sediul primăriei

2. conținutul, datele de transmitere prin poșta și numărul trimiterilor poștale, inclusiv scrisori, invitații la întâlniri, buletine informative și alte publicații

Afișare pe site; Panou consultarea populației; Anunț intenție.

Declarație de exonerare cu încheierea de autentificare nr. 1174/12.06.2019

3. numărul persoanelor care au participat la acest proces

2 (doi)

b) un rezumat al problemelor, observațiilor și rezervelor exprimate de public pe parcursul procesului de informare și consultare, inclusiv

Nu este cazul

1. modul în care solicitantul a rezolvat, intenționează să rezolve sau se va ocupa de problemele, observațiile și rezervele exprimate de public

Nu este cazul

2. probleme, observații și rezerve pe care inițiatorul planului de urbanism sau amenajare a teritoriului nu poate sau nu e dispus să le rezolve, împreună cu motivația acestui lucru

Nu este cazul

3. orice alte informații considerate necesare pentru a susține preluarea sau nepreluarea propunerilor

Nu este cazul

**Șef Birou,
Raluca Mihaela Epifan**

**Întocmit,
Alina Miro**

Bd. Banu Manta _____ I București; 011222
Tel. +40-21-319.10.13; Fax: +40-21-319.10.06
Email: registratura@primariasector1.ro
<http://www.primariasector1.ro>

PRIMĂRIA... CERTIFICATĂ ISO 9001:2008
PRIVIND SISTEMUL DE MANAGEMENT AL
CALITĂȚII ÎN URMA AUDITULUI DE
CERTIFICARE DE CĂTRE ORGANISMUL
ACREDITAT PENTRU CERTIFICAREA
SISTEMELOR DE MANAGEMENT AL CALITĂȚII
SR EN 45012 "AFROCC"

